

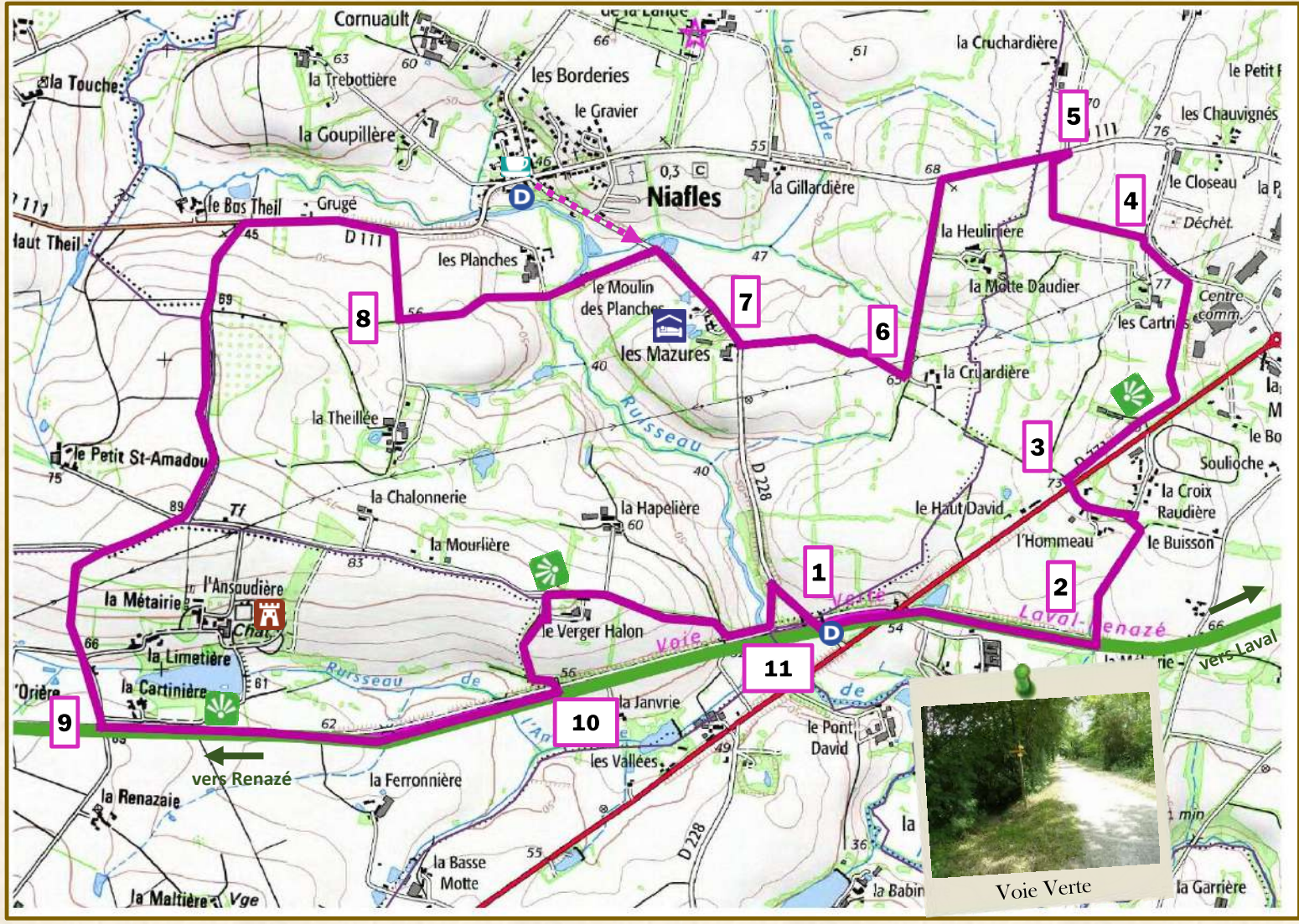


Circuit de Niaflès
61 % de Chemins Verts
Distance : 12 kms
Durée : 3 h 40

Départ :
 Parking de la Voie Verte au croisement des RD228 et RD771
 Ou
 Bourg de Niaflès

Circuit de Niaflès
 Voie Verte Renazé/Laval (anciennes voies ferrées)

CIRCUITS DE PROMENADES ET DE RANDONNÉES



Balisage
 Château
 Bar / Café
 Panorama
 Gîte / Chambre d'hôtes






Circuit de Niaflès

61 % de Chemins Verts

Distance : 12 kms

Durée : 3 h 40



Sentiers des Cartries

CIRCUITS DE PROMENADES ET DE RANDONNÉES

1 A partir du parking rejoindre la Voie Verte et tourner à droite sur la Voie Verte. La parcourir pendant environ 900 m. Là un chemin bordé d'arbres part sur la gauche.

2 S'engager sur le chemin bordé d'arbres. Après environ 400 m on arrive à un croisement avec un autre chemin. Tourner à gauche pour rejoindre une petite route goudronnée, continuer tout droit et après 275 m, on débouche sur un croisement avec la RD 771.

3 Traverser la D771 (attention, route très passante, les véhicules roulent à vive allure) et prendre le chemin enherbé situé de l'autre côté de cette route. Au départ de ce chemin, tourner à droite dans le talus et emprunter le sentier qui longe la route D771 sur 500m. Tourner à gauche pour suivre le sentier (en surplomb du Super U) en suivant le parcours bordé d'arbres et celui clôturé jusqu'au chemin rural des Cartries.

4 Traverser le chemin rural et suivre en face le sentier qui part vers la droite puis à gauche le long des clôtures. Continuer tout droit dans le sentier bordé d'arbres et poursuivre, à la sortie du sentier à droite, dans le chemin enherbé qui traverse les champs pour rejoindre la RD111.

5 Au croisement avec la RD 111, tourner à gauche et la suivre pendant environ 400 m puis tourner à gauche à la première intersection (au niveau du calvaire blanc, lieu-dit « La Motte Daudier »). Poursuivre tout droit pendant environ 630 m.

6 Là la route décrit un virage vers la gauche et un chemin part sur la droite (après être passé sous les lignes électriques). S'engager sur ce chemin et le suivre pendant environ 560 m pour déboucher sur une petite route goudronnée (D 228) au niveau du lieu-dit "Les Mazures".

7 Tourner à droite sur la D 228 et la suivre pendant près de 400 m, puis tourner à gauche à la première intersection pour emprunter un chemin caillouteux bordé d'arbres au lieu-dit "le Moulin des Planches" (panneau blanc sur le talus). Continuer tout droit, traverser le moulin des Planches, puis passer le ruisseau de l'Usure, laisser la ferme des planches à droite et suivre toujours tout droit pour arriver à un croisement avec une petite route goudronnée.


8 Tourner à droite, faire environ 300 m pour arriver au croisement avec la D 111. Tourner à gauche et suivre la D 111 pendant 500 m puis tourner à gauche à la première intersection au niveau du calvaire marron avec un socle en pierre. Parcourir 1 km sur cette route puis, au croisement avec une autre route (lieudit Petit St Amadour), continuer vers la droite. Au croisement suivant, continuer vers la gauche. Passer le petit pont après « L'Orière » et continuer jusqu'au croisement avec la Voie Verte.

9 Tourner à gauche sur la Voie Verte et l'emprunter pendant 1,5 km (profiter d'une pause devant la vue du château de l'Ansaudière). Là, on arrive au niveau d'une maison de passage à niveau au bord de la Voie Verte (à droite) et un chemin part sous les arbres à gauche de la Voie Verte.

10 Emprunter le chemin de gauche. Après une centaine de mètres, prendre le chemin de droite et continuer tout droit pendant 300 m pour arriver à un croisement avec une petite route goudronnée au niveau du lieu-dit "le Verger Halon". Là tourner à droite et suivre la route pendant un peu plus de 600 m et tourner à gauche à la deuxième intersection juste avant le pont de la Voie Verte.

11 Emprunter le chemin pendant 270 m en passant le ruisseau de l'Usure puis tourner à droite au croisement avec une petite route goudronnée (D 228). Aller tout droit pendant 175 m en traversant la Voie Verte pour retrouver le parking..

NB : Il est également possible de **débuter cette randonnée depuis le bourg de Niaflès**. Dans ce cas, du bourg suivre la direction Bouchamps-les-Craon puis tourner à droite après environ 500 m au lieu-dit "Le Moulin des Planches".



Pont de l'Usure